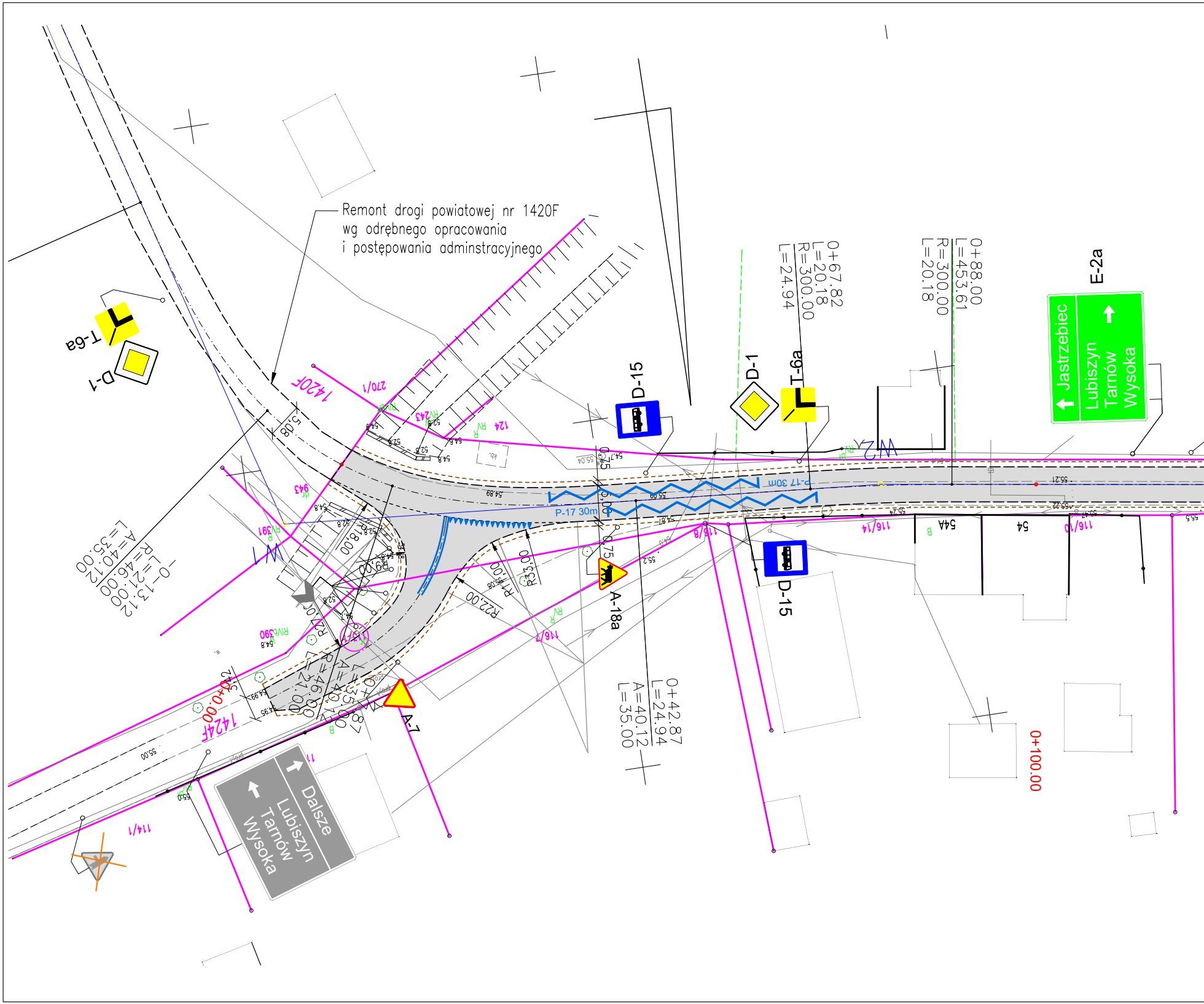
Remont drogi powiatowej nr 1420F
wg odrębnego opracowania
i postępowania adminstracyjnego
T-6a
D-1
D-15
D-1
T-6a
D-15
A-18a
A-7
E-2a
Jastrzębiec
Lubiszyn
Tarnów
Wysoka
Dalsze
Lubiszyn
Tarnów
Wysoka
0+67.82
L=20.18
R=300.00
L=24.94
0+88.00
L=453.61
R=300.00
L=20.18
0+42.87
L=24.94
A=40.12
L=35.00
O-0+13.12
R=46.00
L=21.00
A=40.12
L=35.00
0+100.00
0+0.00
1420F
1424F
P-17 30m
P-17 30m
R22.00
R18.00
R23.00
5.08
3.12
0.75
270/1
124
116/14
116/10
116/7
115/8
114/1
54A
54
W1
W2

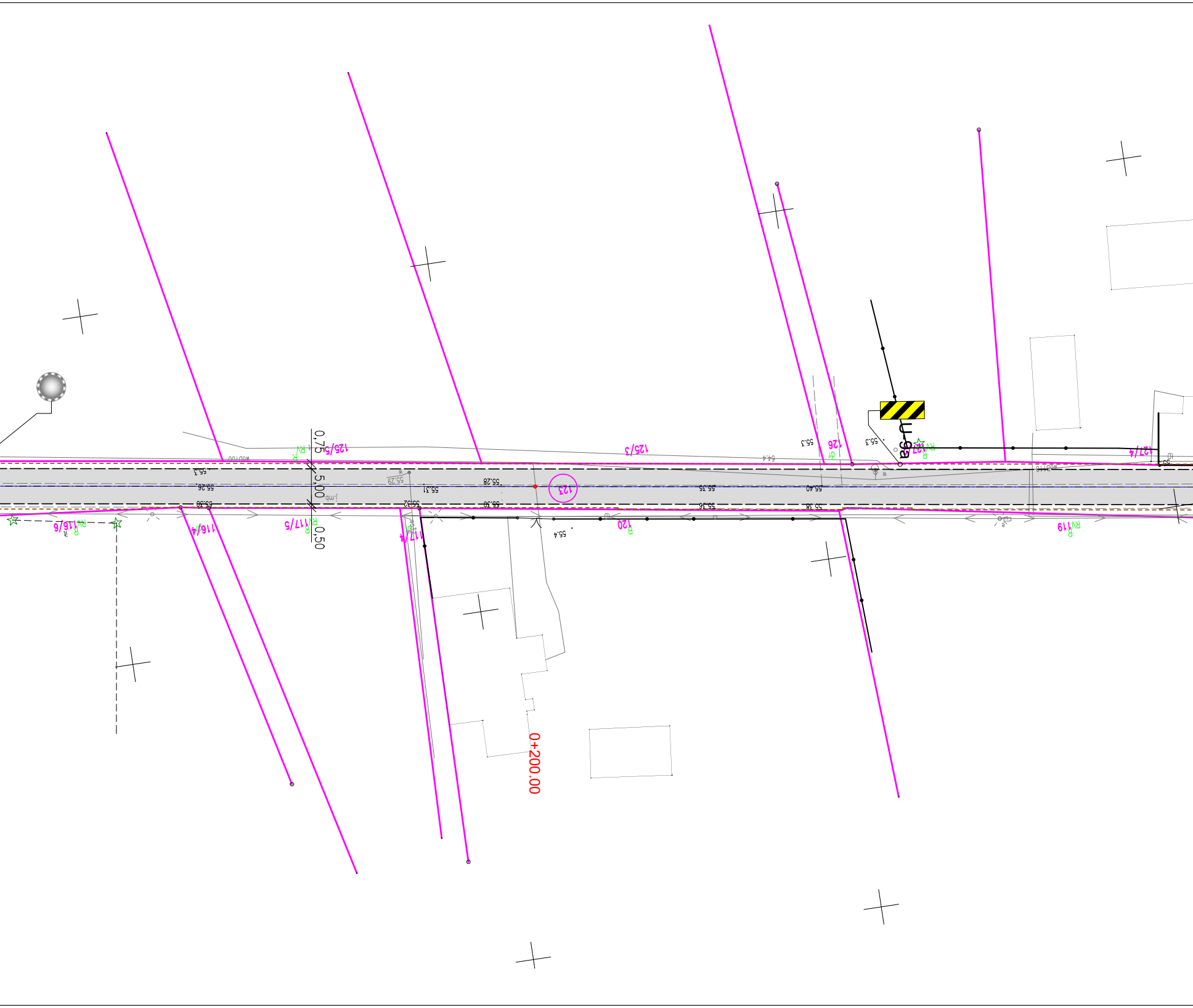

125/5
125/3
126
127/4
123
120
119
116/4
116/6
117/5
117/4
U-9a
0,75
5,00
0,50
0+200.00
55.3
55.28
55.29
55.31
55.26
55.30
55.32
55.35
55.36
55.40
55.38
55.4
54.4

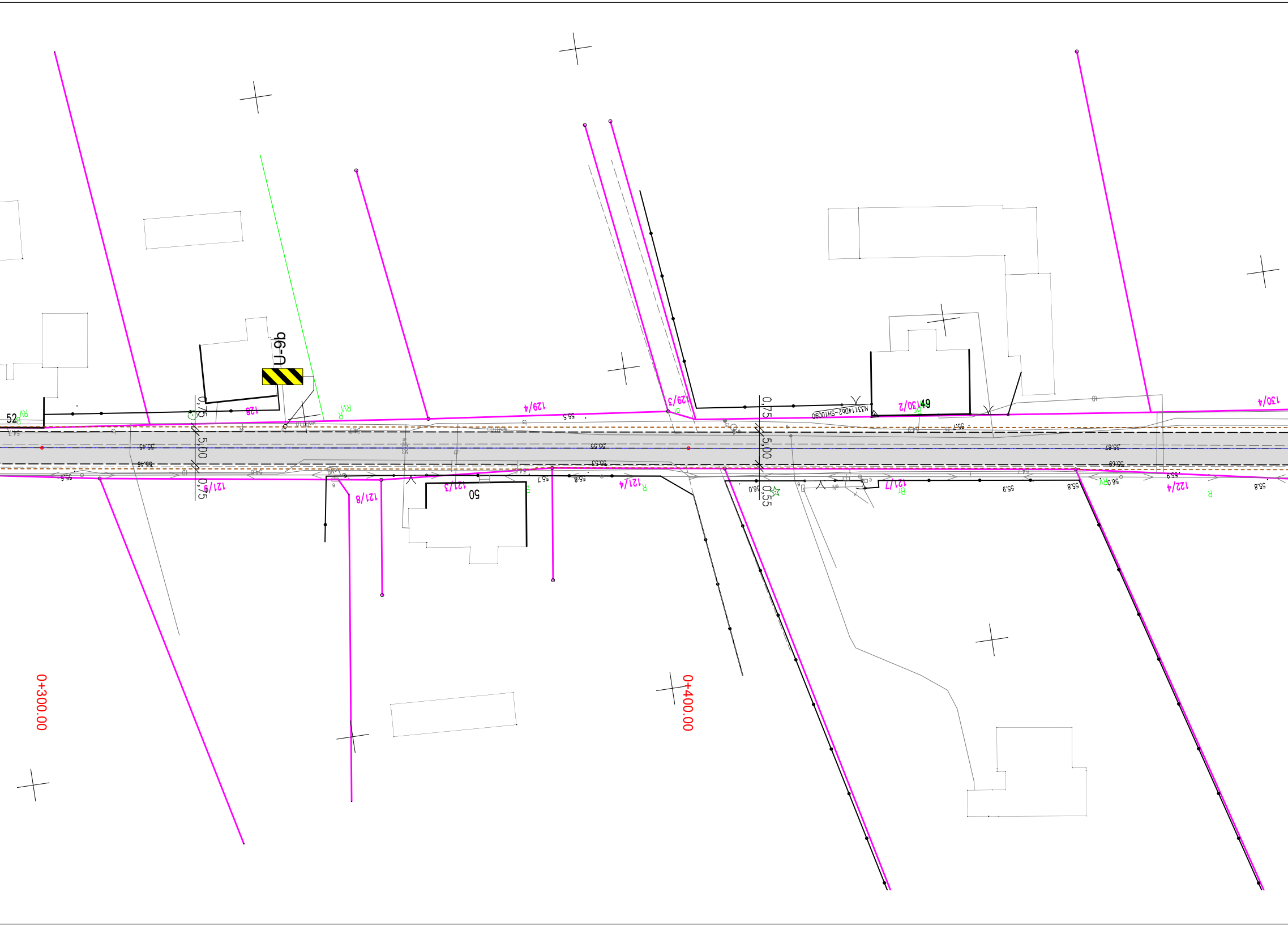
U-9b
52
128
129/4
129/3
130/2
49
130/4
0,75
5,00
0,75
0,55
121/9
121/8
121/3
50
121/4
121/7
122/4
0+300.00
0+400.00

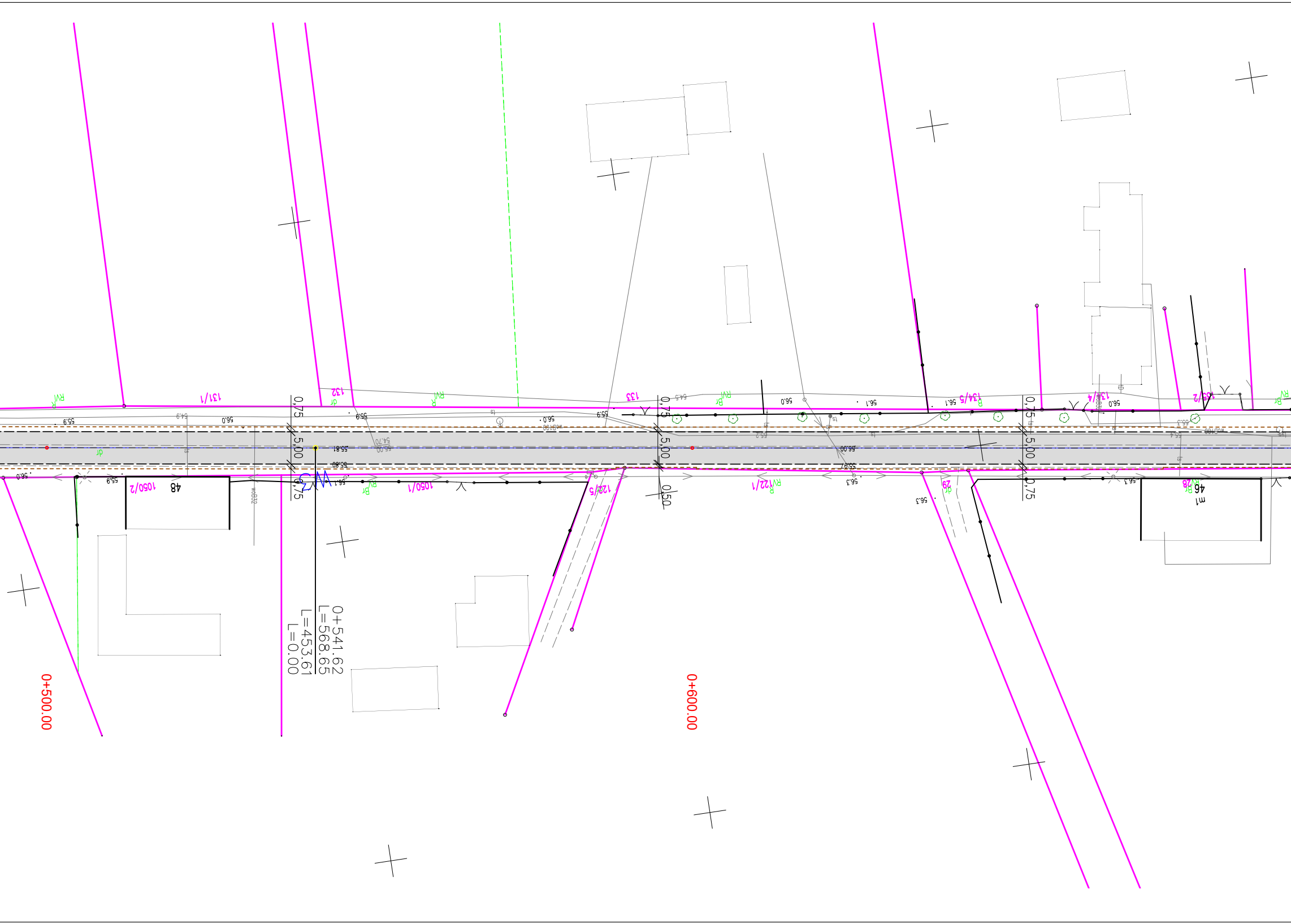

0+500.00
0+600.00
0+541.62
L=568.65
L=453.61
L=0.00
131/1
132
133
134/5
134/4
135/2
1050/2
1050/1
122/5
122/1
29
28
48
46
m1
0,75
5,00
0,50
RVi
dr
Br
55.9
56.0
56.1
56.3
55.81
55.80
56.00
55.87

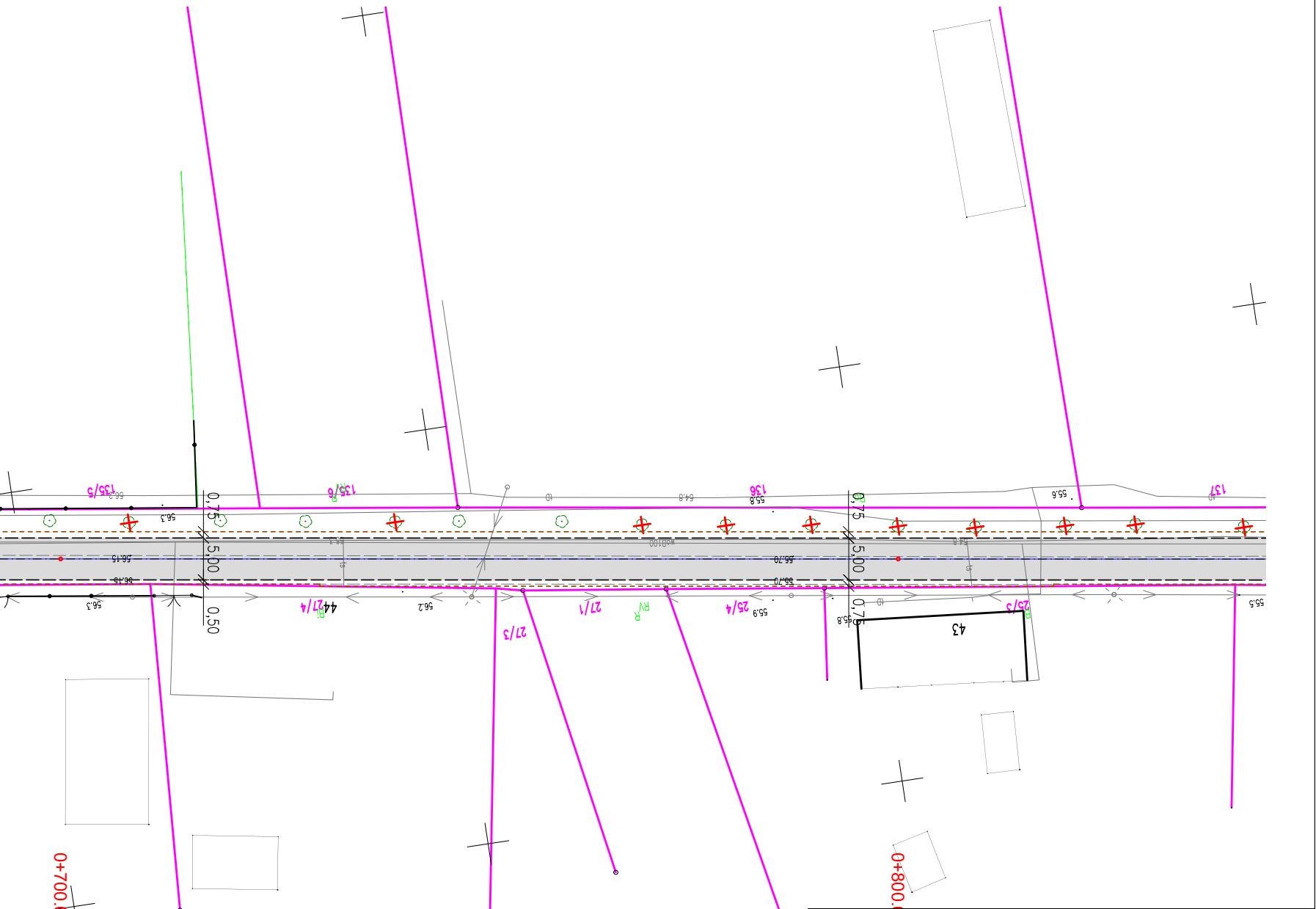

0+700.00
0+800.00
135/5
135/6
136
137
27/4
27/1
27/3
25/4
25/3
44
43
0,75
5,00
0,50

LEGENDA:

D-6b	Projektowane oznakowanie pionowe	▨	Projektowana przebudowa DP1420F
	Istniejące oznakowanie pionowe	🟨	Projektowana przebudowa zjazdu
	Projektowane oznakowanie poziome	🟩	Projektowany wtopiony opornik betonowy
			Granice
	Istniejące oznakowanie pionowe - demontaż	⊕	Projektowana wycinka drzew

TRIAKTRISA
Biuro inżynierii drogowej

Robert Paciorek
Biuro: ul. Mieszka I 39/46
66-400 Gorzów Wlkp.
tel. 503 77 55 00
robert.paciorek@o2.pl

PFU	Skala 1:500	Rys. nr 2-1

Treść: Projekt stałej organizacji ruchu drogowego

Obiekt: Przebudowa drogi powiatowej nr 1420F, m. Ściechów

Autorzy opracowania		Podpis	Nr upr.	Data
Opracował	mgr inż. Maciej Tarko			11.2025 r.
Projektował	mgr inż. Robert Paciorek		LBS/0065/PWOD/08 upr. bud. do projektowania bez ogr. w spec. drogowej	11.2025 r.